

EWT 08.06.2019 Dorfgastein A, 21 km Strecke

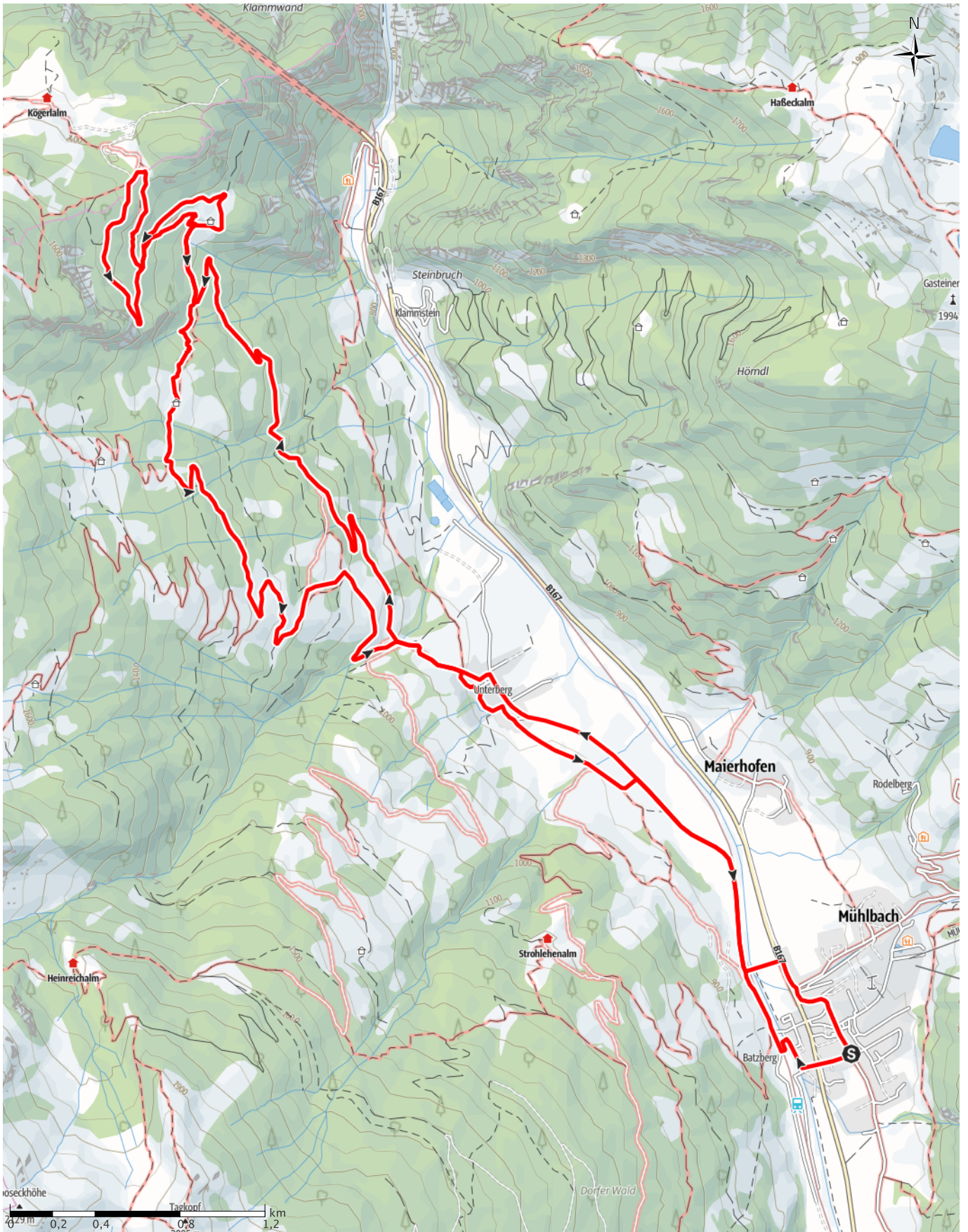
↔ 17,7km

🕒 4:30h

▲ 810m

▼ 810m

Schwierigkeit mittel



EWT 08.06.2019 Dorfgastein A, 21 km Strecke

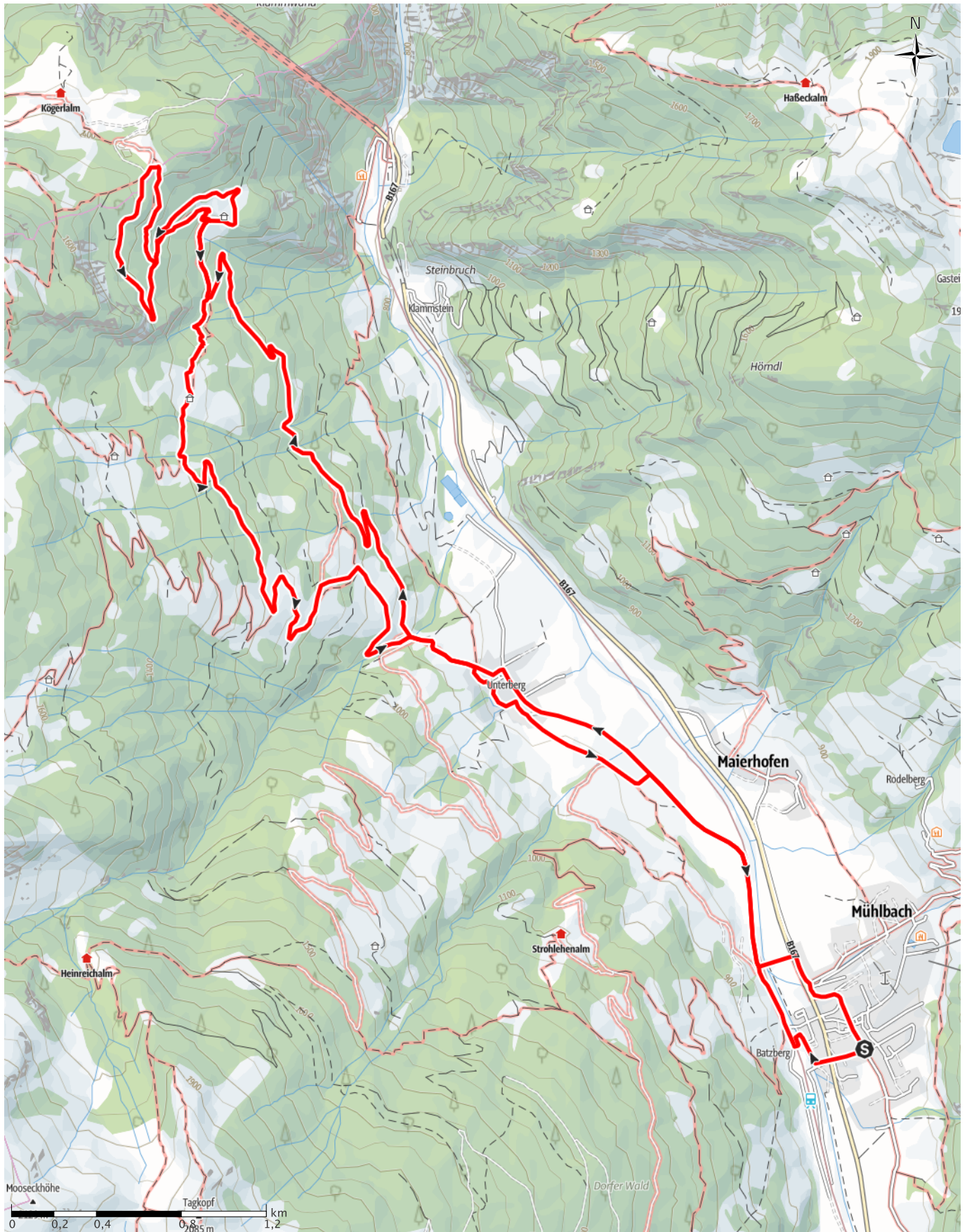
↔ 17,7km

🕒 4:30h

▲ 810m

▼ 810m

Schwierigkeit mittel



EWT 08.06.2019 Dorfgastein A, 21 km Strecke

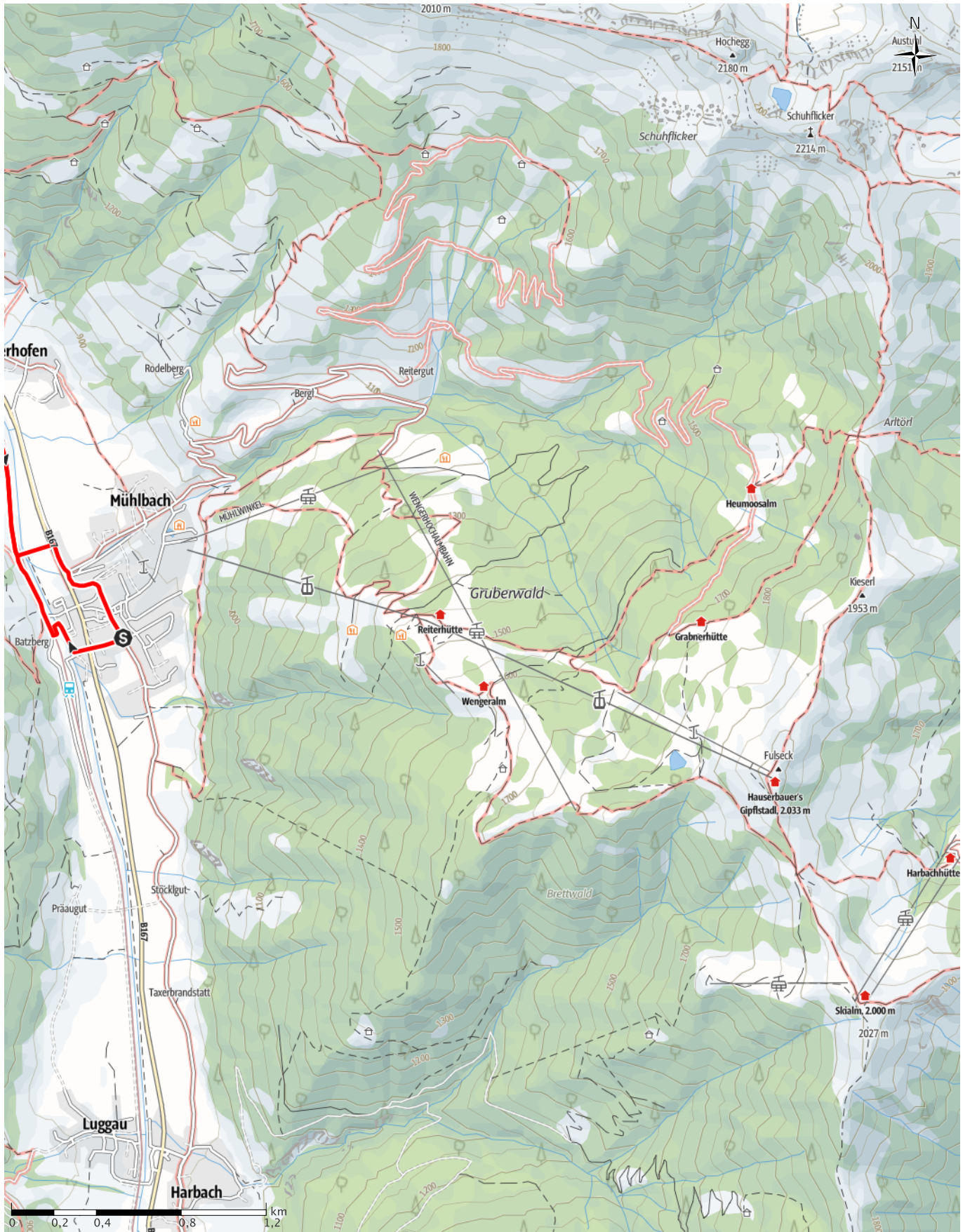
↔ 17,7km

🕒 4:30h

▲ 810m

▼ 810m

Schwierigkeit mittel

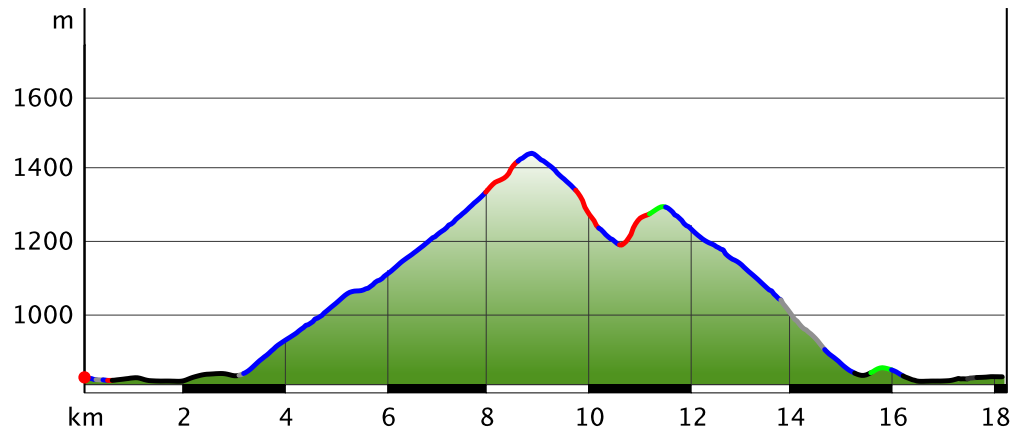


EWT 08.06.2019 Dorfgastein A, 21 km Strecke

Wegart

Asphalt	0,2km
Schotterweg	9,3km
Weg	0,7km
Pfad	1,8km
Unbekannt	1,2km
Straße	4,6km

Höhenprofil



Tourdaten

Wanderung

Strecke	↔	17,7 km
Dauer	🕒	4:30 h
Aufstieg	⬆️	810 m
Abstieg	⬇️	810 m

Schwierigkeit **mittel**

Kondition ●●●●●●

Technik ●●●●●●

Höhenlage

1450m

817m

Beste Jahreszeit

JAN | FEB | MÄR
 APR | MAI | JUN
 JUL | AUG | SEP
 OKT | NOV | DEZ

Bewertungen

Autoren

Erlebnis ●●●●●

Landschaft ●●●●●

Community

Weitere Tourdaten

Auszeichnungen

🔄 Rundtour



Hans-Peter Oberholzer

Aktualisierung: 09.01.2019

später

später

Wegbeschreibung

Start der Tour

Im Gemeindepark in Dorfgastein A

Koordinaten:

Geogr. 47.240906, 13.106447

UTM 33T 356691 5233674

Ende der Tour

Im Gemeindepark in Dorfgastein A

Wegbeschreibung

später

Anreise



Diese Tour ist gut mit Bahn und Bus erreichbar.

Öffentliche Verkehrsmittel

Mit dem Zug bis Dorfgastein Bahnhof

Mit dem Bus bis Dorfgastein Abzw Bahnhof

Anfahrt

Von Innsbruck A12/E60, B170, B161, B168, B311 bis Dorfgastein Bahnhofstrasse

Von Salzburg A1, A10, B311 bis Dorfgastein

Bahnhofstrasse

Parken

Parkplätze beim Bahnhof, eventuell kostenpflichtig!

Tour zum Mitnehmen für iPhone und

EWT 08.06.2019 Dorfgastein A, 21 km Strecke

Android



QR-Code scannen und diese Tour
offline speichern, mit Freunden
teilen und mehr ...

Webseite

<http://alpenvereinaktiv.com/s/chFaX>