

EWT 09.06.2019 Dorfgastein A, 7 km Strecke

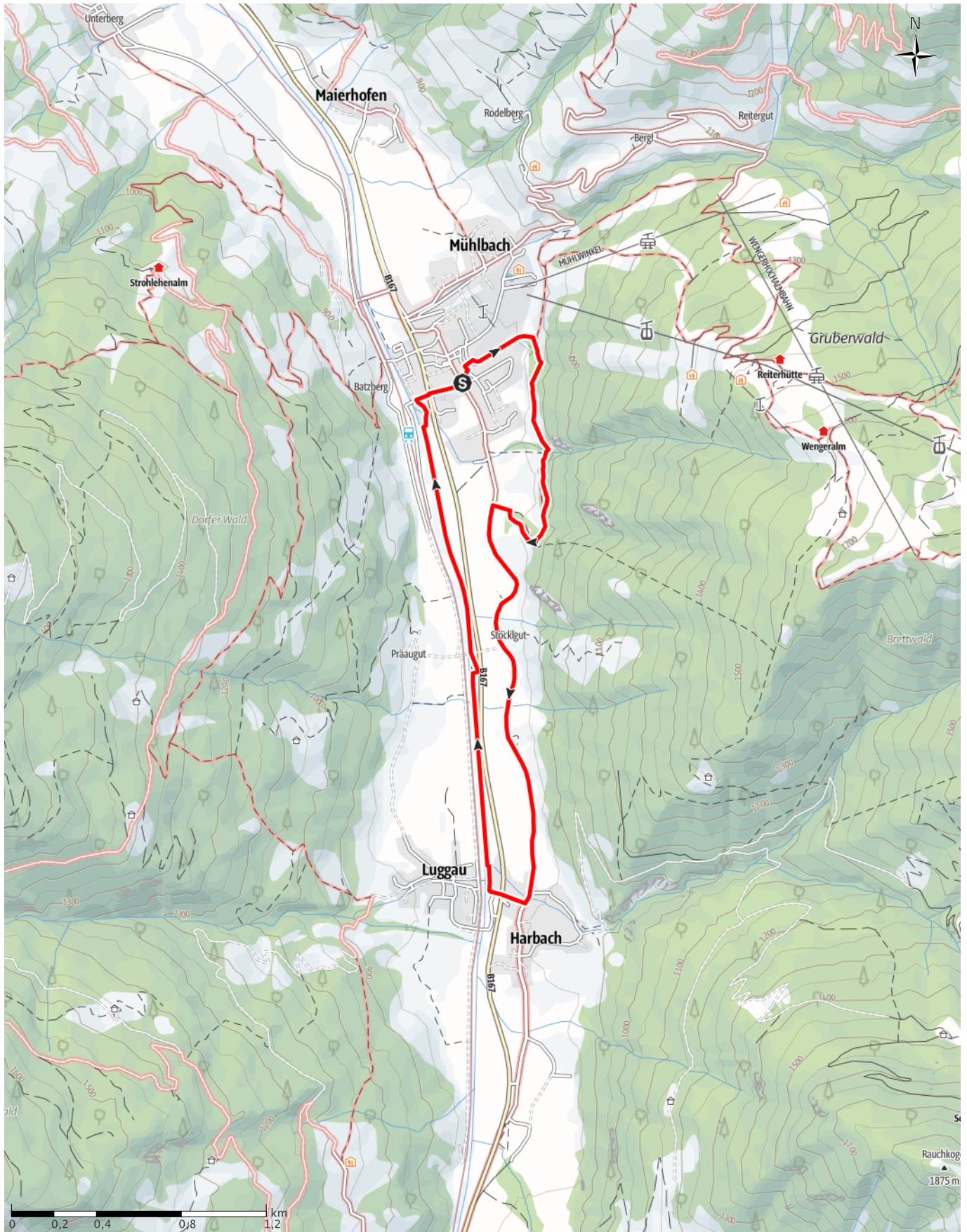
↔ 6,8km

🕒 1:30h

▲ 140m

▼ 140m

Schwierigkeit leicht

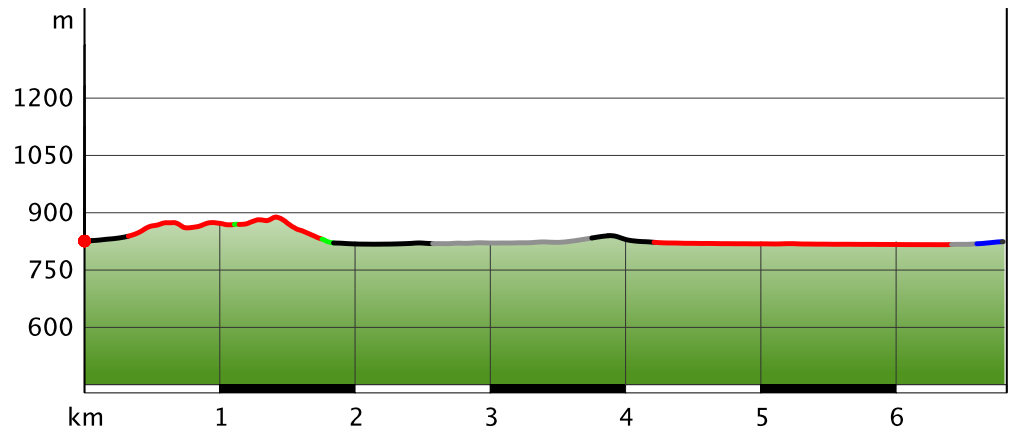


EWT 09.06.2019 Dorfgastein A, 7 km Strecke

Wegart

Asphalt	0,1km
Schotterweg	0,2km
Weg	0,1km
Pfad	3,6km
Unbekannt	1,4km
Straße	1,5km

Höhenprofil



Tourdaten

Wanderung

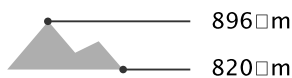
Strecke	↔	6,8 km
Dauer	🕒	1:30 h
Aufstieg	⬆️	140 m
Abstieg	⬇️	140 m

Schwierigkeit leicht

Kondition ●●●●●

Technik ●●●●●

Höhenlage



Beste Jahreszeit

JAN | FEB | MÄR
 APR | MAI | JUN
 JUL | AUG | SEP
 OKT | NOV | DEZ

Bewertungen

Autoren

Erlebnis ●●●●●

Landschaft ●●●●●

Community

Weitere Tourdaten

Auszeichnungen

🔄 Rundtour



Hans-Peter Oberholzer

Aktualisierung: 09.01.2019

später

später

Wegbeschreibung

Start der Tour

Im Gemeindepark in Dorfgastein A

Koordinaten:

Geogr. 47.240902, 13.106450

UTM 33T 356692 5233674

Ende der Tour

Im Gemeindepark in Dorfgastein A

Wegbeschreibung

später

Anreise



Diese Tour ist gut mit Bahn und Bus erreichbar.

Öffentliche Verkehrsmittel

Mit dem Zug bis Dorfgastein Bahnhof

Mit dem Bus bis Dorfgastein Abzw Bahnhof

Anfahrt

Von Innsbruck A12/E60, B170, B161, B168, B311 bis Dorfgastein Bahnhofstrasse

Von Salzburg A1, A10, B311 bis Dorfgastein Bahnhofstrasse

Parken

Parkplätze beim Bahnhof, eventuell kostenpflichtig!

EWT 09.06.2019 Dorfgastein A, 7 km Strecke

Tour zum Mitnehmen für iPhone und Android



QR-Code scannen und diese Tour offline speichern, mit Freunden teilen und mehr ...

Webseite

<http://alpenvereinaktiv.com/s/chEoT>