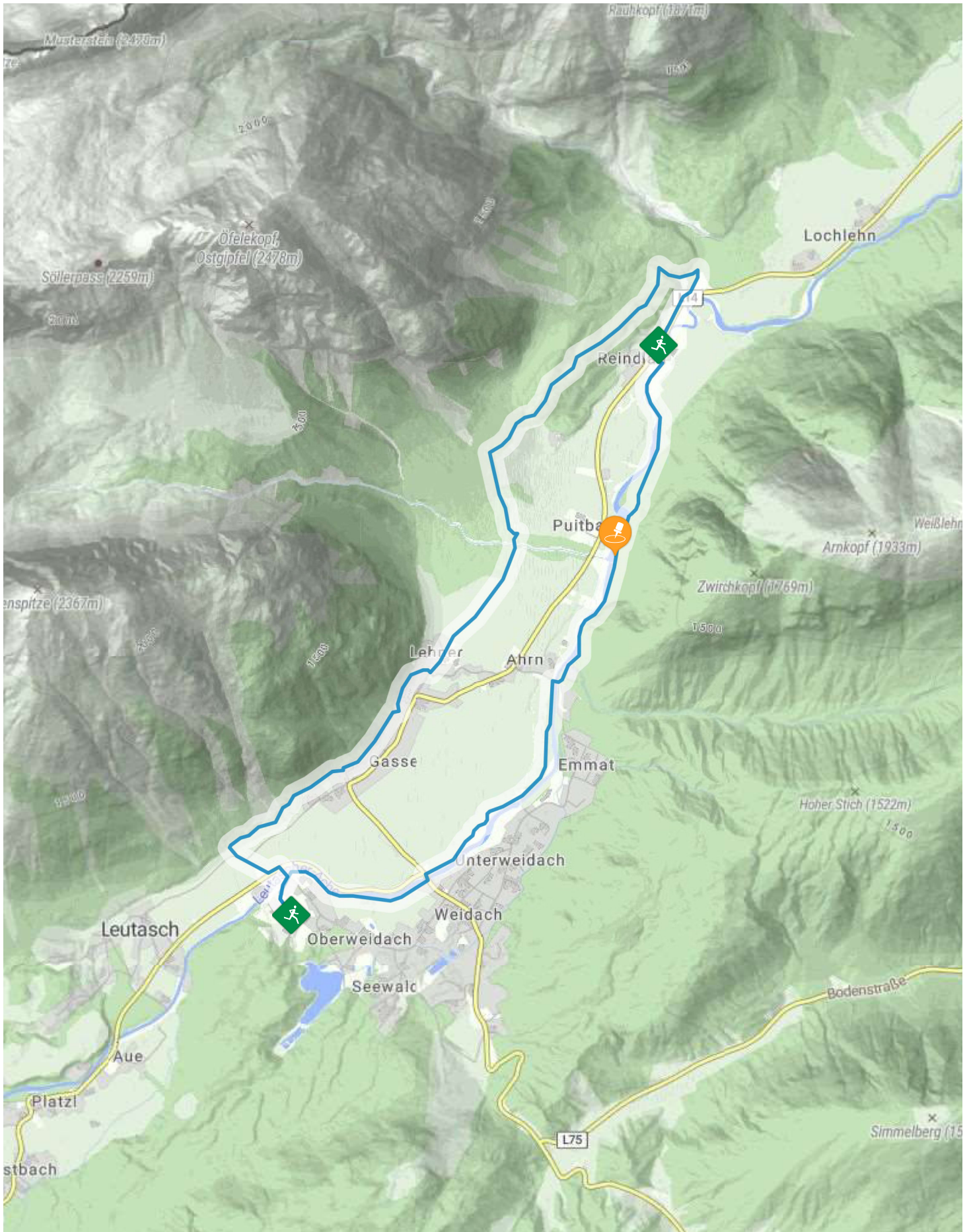


# IML Einhornmarsch Tag 1: 10 km - Runst-Wanderung

## Karte & POIs



## IML Einhornmarsch Tag 1: 10 km - Runst-Wanderung



### Beschreibung

Tag 3 des 3 Tage Einhornmarsches beginnt unter anderem mit der 10 km langen [Runst-Wanderung](#), die bei der [ErlebnisWelt Alpenbad Leutasch](#) startet. Die Route verläuft entlang des Leutaschtals in Richtung Norden bis zum Hotel Hubertushof. Der Streckenverlauf ist Großteils flach, mit einigen leichten Anstiegen. Im Gesamten ist die Runst-Wanderung eine leichte Wanderung, wo die Vorzüge des Leutaschtals eindrucksvoll wahrgenommen werden können.

### Information






Ausgangspunkt

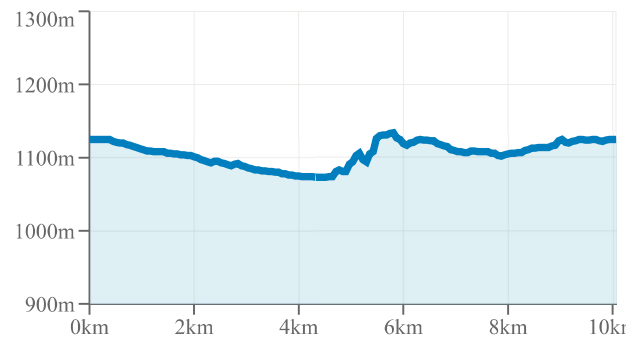
ErlebnisWelt Alpenbad Leutasch

Endpunkt

ErlebnisWelt Alpenbad Leutasch

### Höhenprofil

 Schwierigkeit leicht	 Höhenmeter bergauf 195 m
 Höhenmeter bergab 80 m	 Dauer 2:45 h
 Streckenlänge 10.2 km	



### Schnellzugriffe

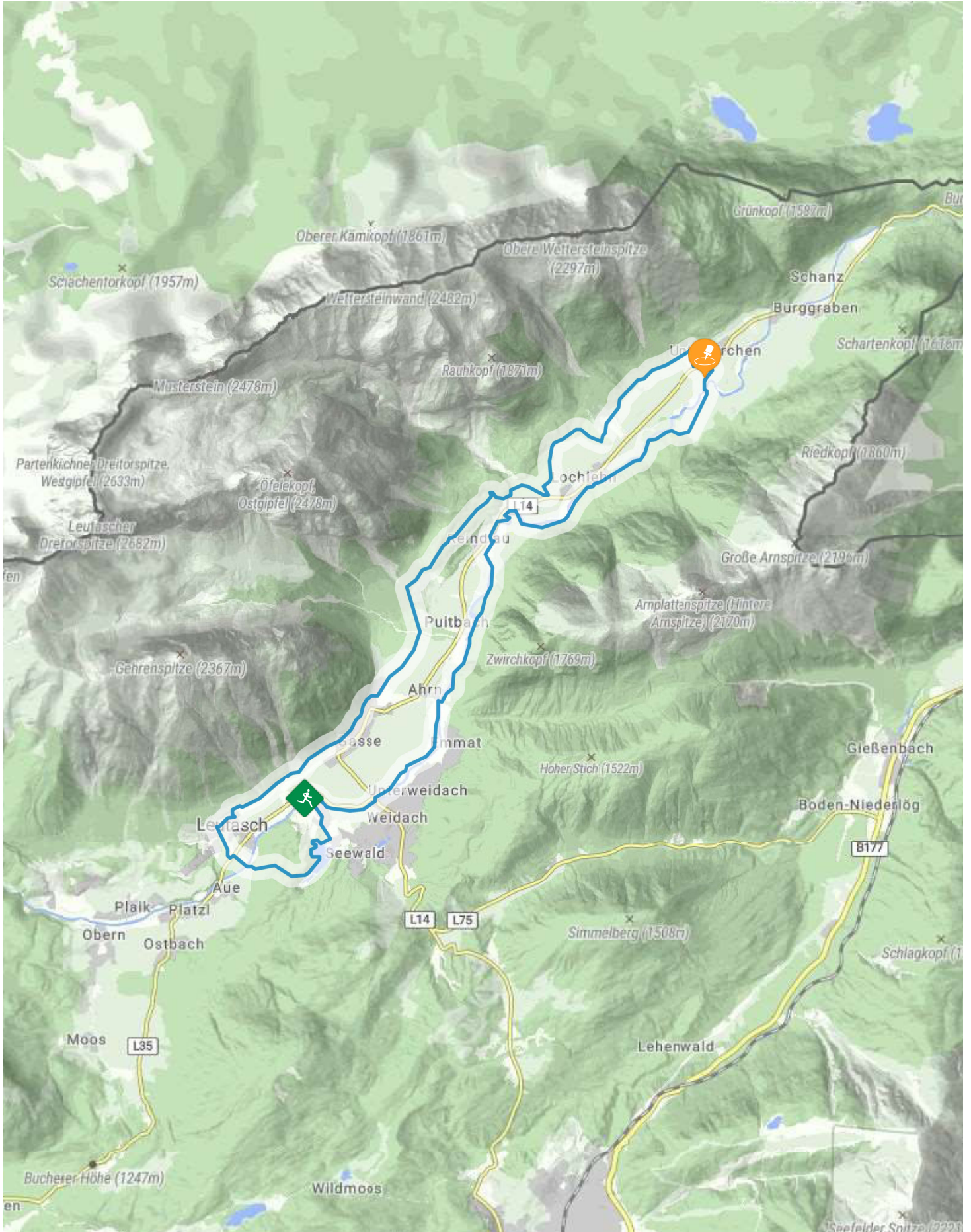


Digitale Karte



# IML Einhornmarsch Tag 1: 20 km - Achen-Wanderung

## Karte & POIs



# IML Einhornmarsch Tag 1: 20 km - Achen-Wanderung



## Beschreibung

Doppelt so lang wie die [Runst-Wanderung](#), aber dennoch mit einem leichten Schwierigkeitsgrad, verläuft die [Achen-Wanderung](#) bis nach Unterkirchen (Leutasch). Von dort aus trennen uns nur noch wenige Kilometer zum Grenzübergang nach Deutschland. Die Wanderung ist nach der Leutascher Ache benannt, die die Hälfte der Wanderung „begleitet“. Start- und Ziel bei der Achen-Wanderung ist bei der [ErlebnisWelt Alpenbad Leutasch](#).

## Information






Ausgangspunkt

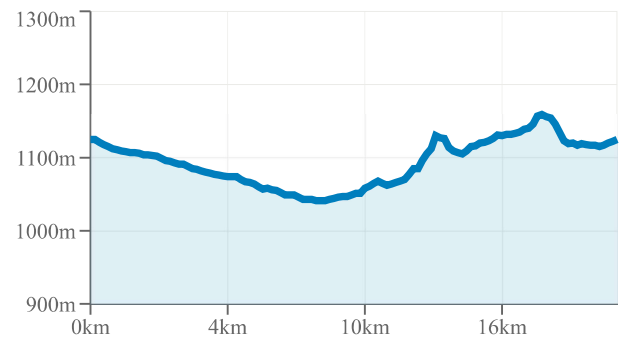
ErlebnisWelt Alpenbad Leutasch

Endpunkt

ErlebnisWelt Alpenbad Leutasch

## Höhenprofil

 Schwierigkeit leicht	 Höhenmeter bergauf 315 m
 Höhenmeter bergab 315 m	 Dauer 5:15 h
 Streckenlänge 20 km	



## Schnellzugriffe

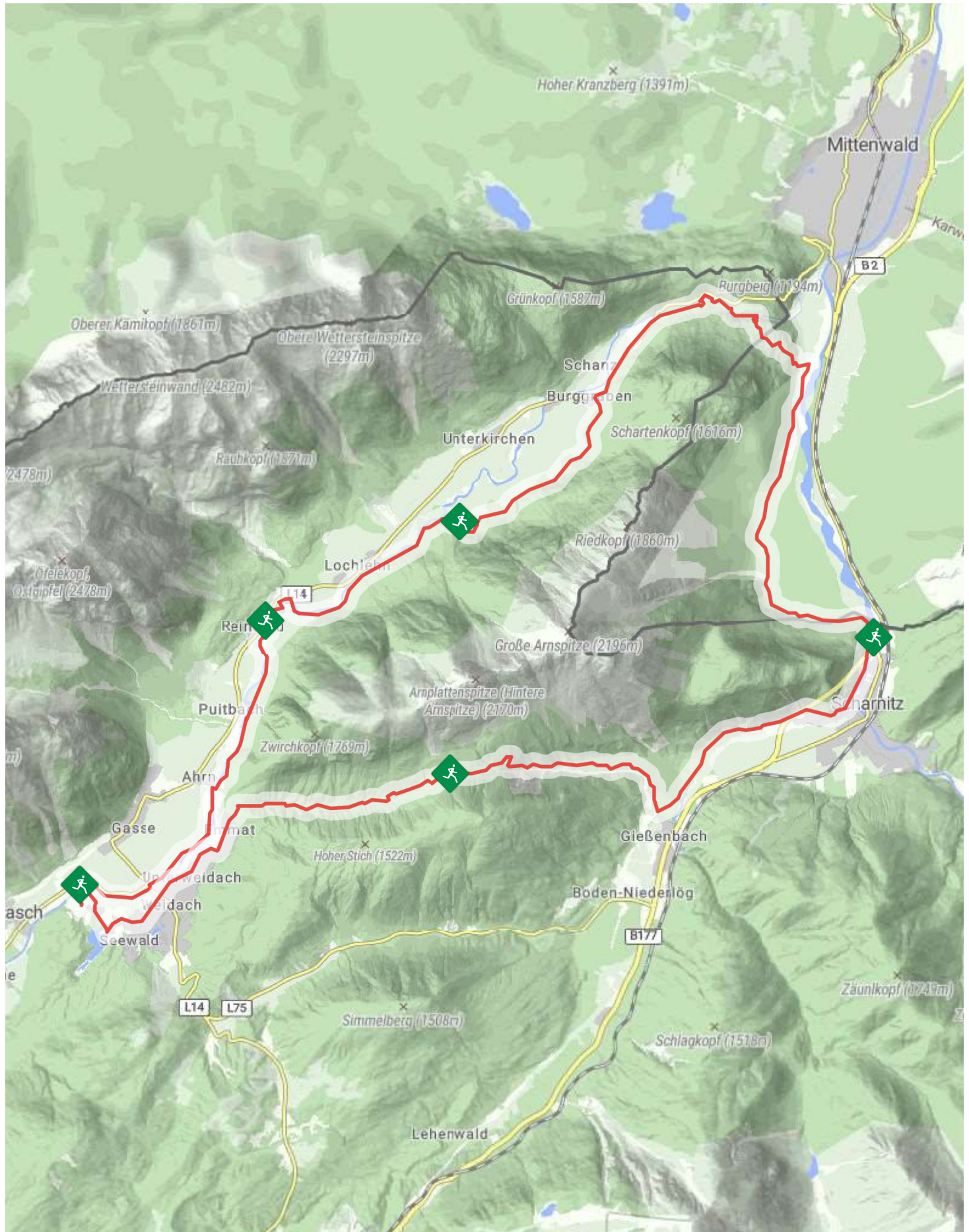


Digitale Karte



# IML Einhornmarsch Tag 1: 30 km - Geisterklamm-Wanderung

## Karte & POIs



# IML Einhornmarsch Tag 1: 30 km - Geisterklamm-Wanderung



## Beschreibung

Neben einer 10, 20 und 42 km langen Wanderung am dritten Tag des 3 Tage Einhornmarsches steht auch eine 30 km lange Wanderung bis zur [Leutascher Geisterklamm](#) und noch weiter an. Die 30 km lange Wanderung führt durch die Geisterklamm weiter über den Grenzübergang nach Deutschland. Retour verläuft die Tour über Scharnitz und durch das Satteltal, bis man wieder im Leutaschtal angelangt. Eine wahrlich aufregende Tour mit viel Abwechslung und Charme.

## Information






Ausgangspunkt

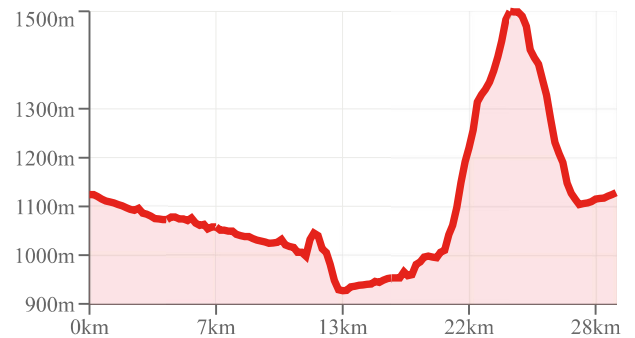
ErlebnisWelt Alpenbad Leutasch

Endpunkt

ErlebnisWelt Alpenbad Leutasch

## Höhenprofil

 Schwierigkeit mittelschwierig	 Höhenmeter bergauf 841 m
 Höhenmeter bergab 821 m	 Dauer 8:45 h
 Streckenlänge 30 km	



## Schnellzugriffe



Digitale Karte



# IML Einhornmarsch Tag 1: 42 km - Rund um die Arnspitze

## Karte & POIs



## IML Einhornmarsch Tag 1: 42 km - Rund um die Arnspitze



### Beschreibung

42 km voller Abenteuer und landschaftlicher Abwechslung – die Route startet entlang des flachen Leutaschtales in Richtung Deutschland, führt retour über Scharnitz und Gießenbach und verläuft weiter entlang des Simmlbergs bis nach Neuleutasch. Von dort aus macht man sich auf den Weg in Richtung Fludertal, überquert dieses und wandert über eine längere Schleife weiter nach Moos und Obern. Am Eingang des [Gaistals](#) biegt man wieder in Richtung Zielbereich zur [ErlebnisWelt Alpenbad Leutasch](#) ab. Der Schwierigkeitsgrad dieser Route ist mittel und somit doch etwas anspruchsvoller.

### Information






Ausgangspunkt

ErlebnisWelt Alpenbad Leutasch

Endpunkt

ErlebnisWelt Alpenbad Leutasch

### Höhenprofil

	Schwierigkeit mittelschwierig		Höhenmeter bergauf 820 m
	Höhenmeter bergab 820 m		Dauer 11:00 h
	Streckenlänge 42 km		



### Schnellzugriffe



Digitale Karte