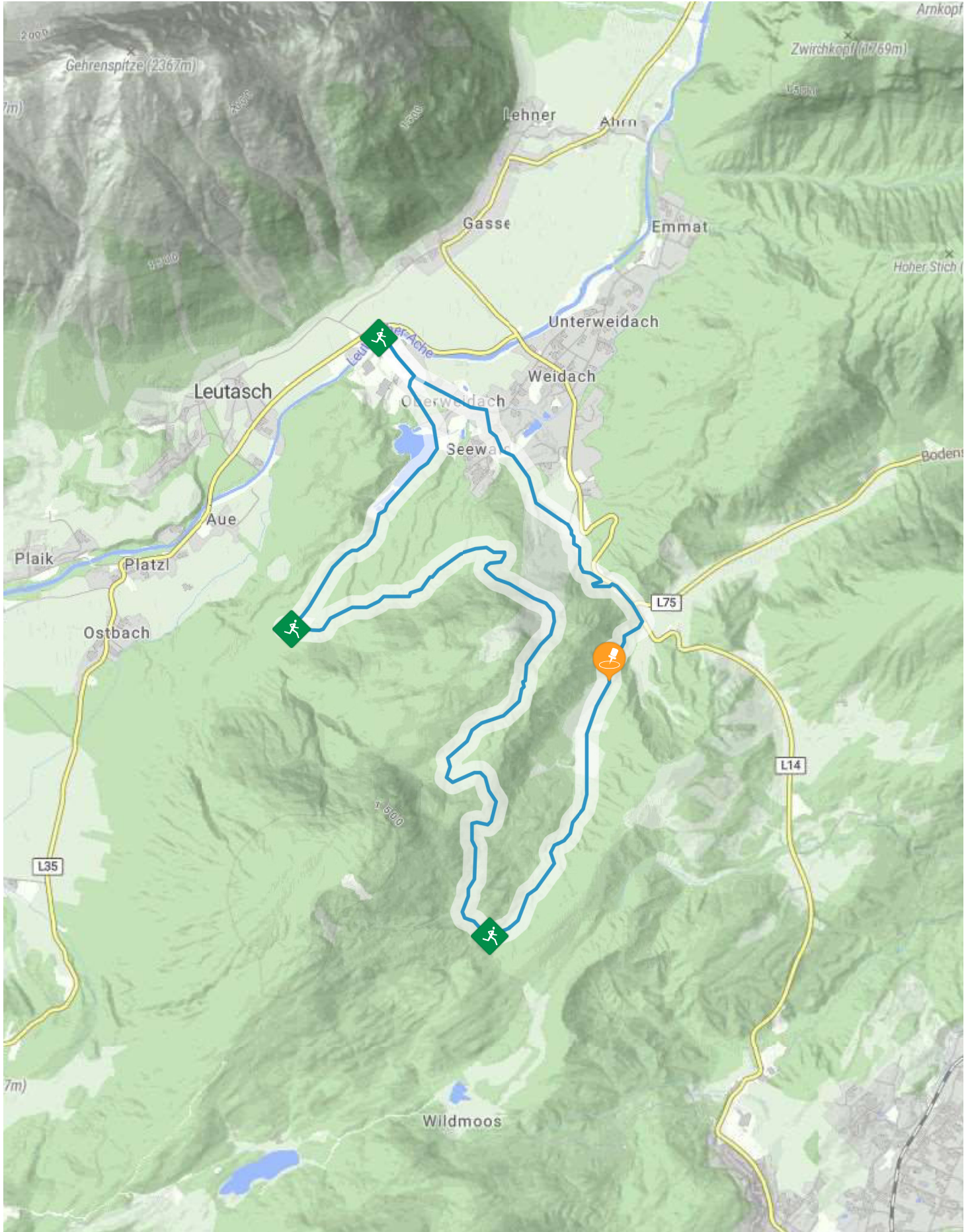


IML Einhornmarsch Tag 2: 10 km - Katzenkopf-Wanderung

Karte & POIs



IML Einhornmarsch Tag 2: 10 km - Katzenkopf-Wanderung



Beschreibung

Tag 2 des 3 Tage Einhornmarsches startet unter anderem mit einer 10 km langen Katzenkopf-Wanderung. Diese Wanderung findet ihren Höhepunkt am Katzenkopf, wo ein eindrucksvoller Blick auf die Hohe Munde wartet. Retour geht die 10 km lange Wanderung durch die Wälder entlang des [Wurzelsteigs](#), bis zum [Weidachsee](#) und wieder zum Ausgangspunkt.

Information

Ausgangspunkt

ErlebnisWelt Alpenbad Leutasch

Endpunkt

ErlebnisWelt Alpenbad Leutasch

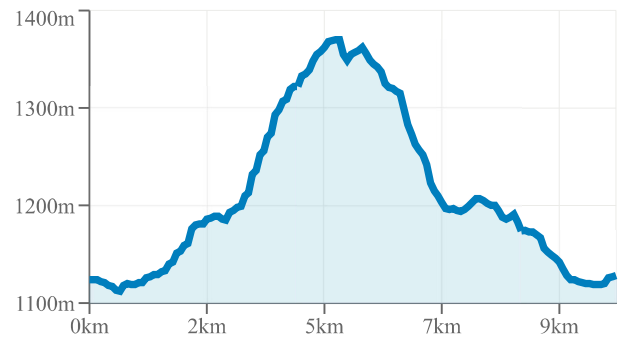
Höhenprofil

Schwierigkeit
leicht

↑▲ Höhenmeter bergauf
301 m

🕒 Dauer
3:30 h

↔ Streckenlänge
10 km



Schnellzugriffe

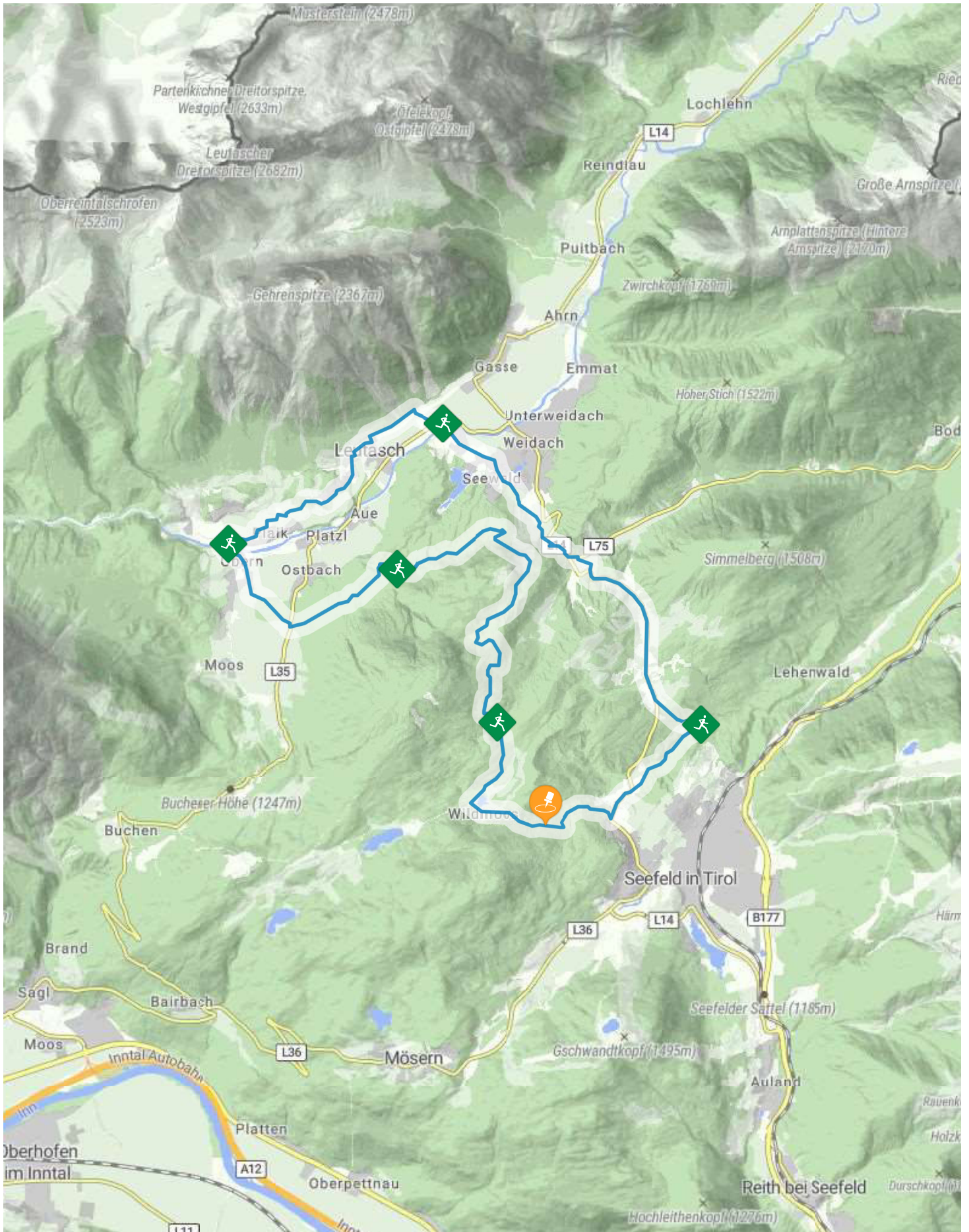


Digitale Karte

IML Einhornmarsch Tag 2: 20 km - Wildmoos-Wanderung



Karte & POIs



IML Einhornmarsch Tag 2: 20 km - Wildmoos-Wanderung



Beschreibung

Die 20 km lange Wildmoos-Wanderung führt uns über Neuleutasch zur [Triendsäge](#) und hinauf zur [Wildmoosalm](#). Von dort aus geht die Tour weiter zum [Katzenkopf](#) – auch Hochmoos genannt. Über den [Wurzelsteig](#) erreicht man den Leutascher Ortsteil Obern und kehrt retour an den Ausgangspunkt in Leutasch.

Information






Ausgangspunkt

ErlebnisWelt Alpenbad Leutasch

Endpunkt

ErlebnisWelt Alpenbad Leutasch

Höhenprofil

	Schwierigkeit leicht		Höhenmeter bergauf 479 m
	Höhenmeter bergab 482 m		Dauer 5:15 h
	Streckenlänge 20 km		



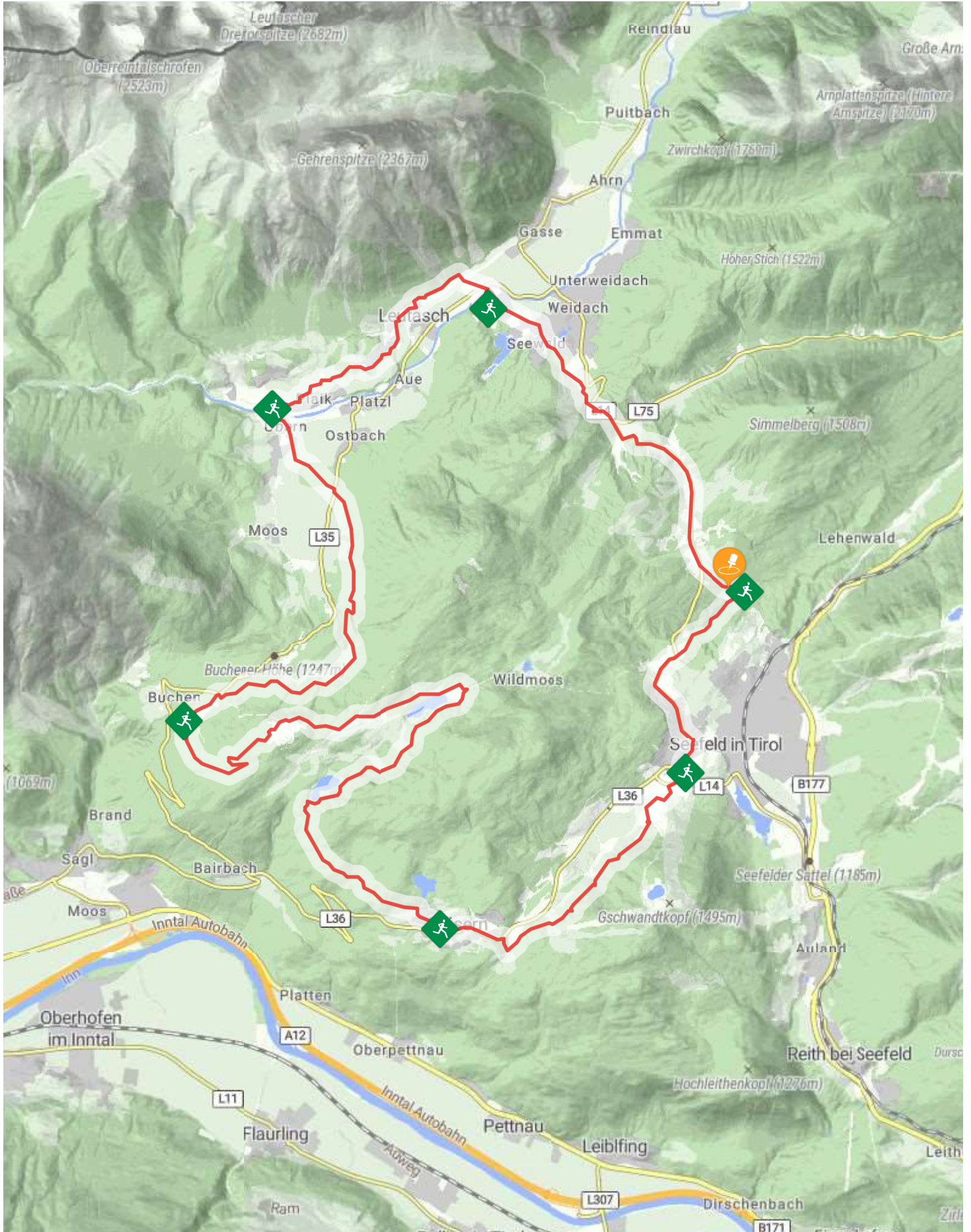
Schnellzugriffe



Digitale Karte

IML Einhornmarsch Tag 2: 30 km - Inntalblick-Wanderung

Karte & POIs



IML Einhornmarsch Tag 2: 30 km - Inntalblick-Wanderung



Beschreibung

Ein weiteres Highlight am zweiten Tag des 3 Tage Einhornmarsches ist die Inntalblick-Wanderung mit 30 km Länge. Diese Route mit mittlerem Schwierigkeitsgrad verläuft über Neuleutasch, die [Triendlsäge](#) in Seefeld, quer durch den Ort Seefeld und am [Seekirchl](#) vorbei. Weiter führt uns der Weg nach Mösern mit einer einzigartigen Panoramaaussicht auf das Inntal, den zwei a-periodischen Seen [Lottensee](#) und [Wildmoossee](#) bis hin zur [Ropferstubbm](#) nach Buchen. Über das Leutaschtal entlang der Ortsteile Oberrn, Klamm, Obere Wiese und Kirchplatzl, gelangt man wieder zum Ausgangspunkt bei der [ErlebnisWelt Alpenbad Leutasch](#).

Information

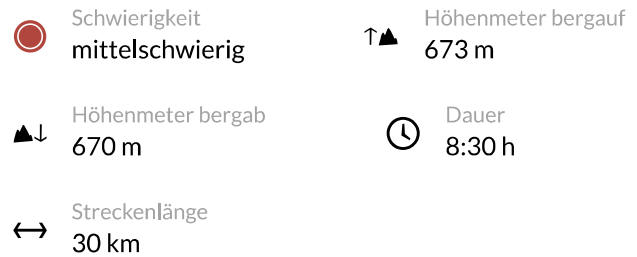
Ausgangspunkt

ErlebnisWelt Alpenbad Leutasch

Endpunkt

ErlebnisWelt Alpenbad Leutasch

Höhenprofil



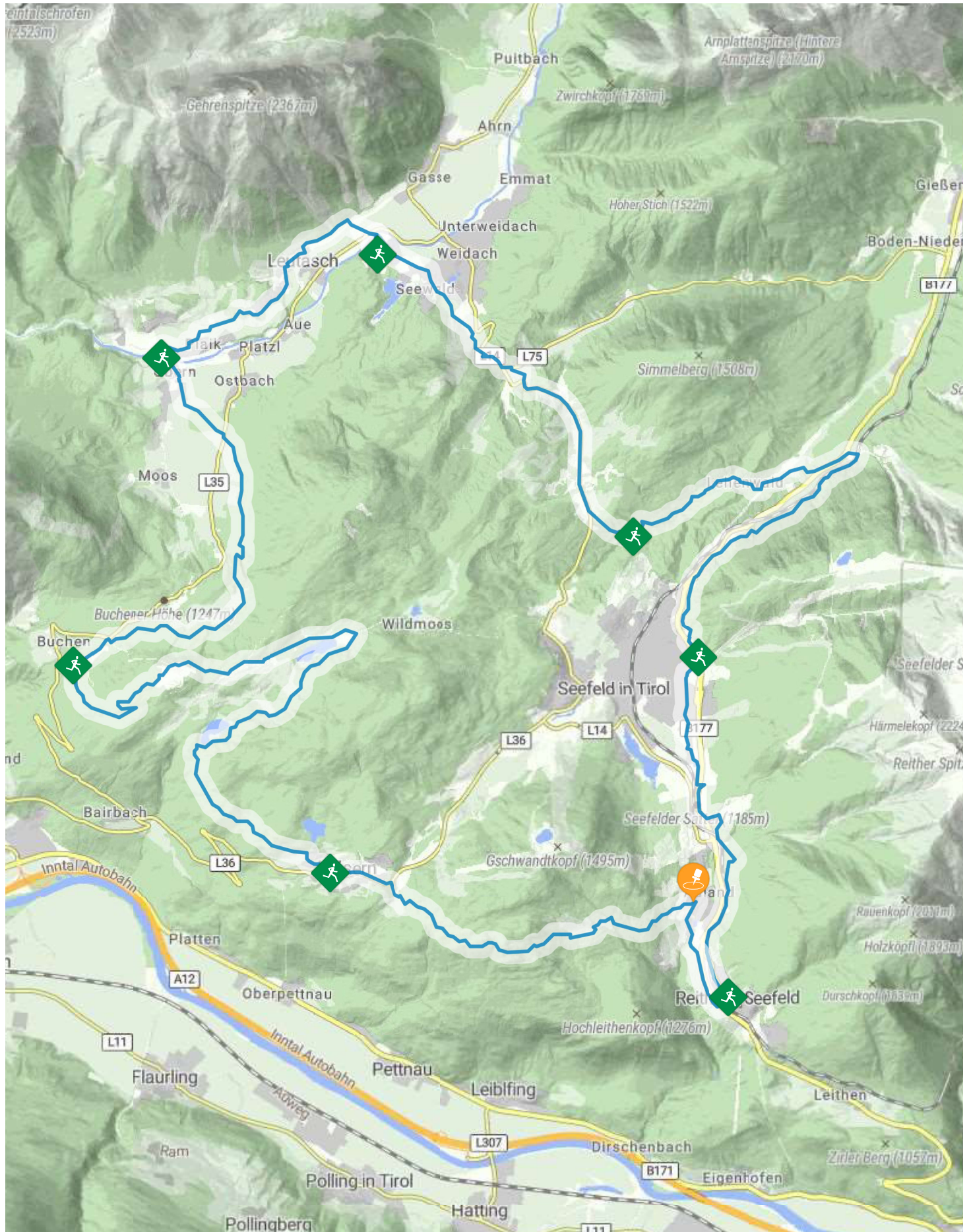
Schnellzugriffe



Digitale Karte

IML Einhornmarsch Tag 2: 42 km - Olympia-Wanderung

Karte & POIs



IML Einhornmarsch Tag 2: 42 km - Olympia-Wanderung



Beschreibung

Diese 42 km lange Olympia-Wanderung umfasst nahezu alle Orte der Region Seefeld. Die Wanderung verläuft in Richtung Neuleutasch, [Triendlsäge](#) und [Bodenalm](#) – danach folgt ein ausgedehnter Streckenabschnitt in Richtung Reith bei Seefeld. Wieder retour führt die Route über den Möserer Steig am a-periodischen [Lotten-](#) und [Wildmoossee](#) vorbei bis hin ins Leutaschtal und zum Ausgangspunkt retour.

Information

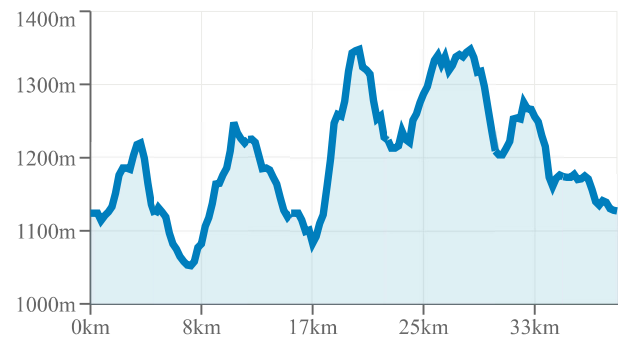
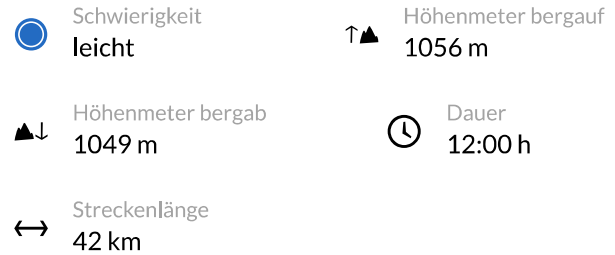
Ausgangspunkt

ErlebnisWelt Alpenbad Leutasch

Endpunkt

ErlebnisWelt Alpenbad Leutasch

Höhenprofil



Schnellzugriffe



Digitale Karte