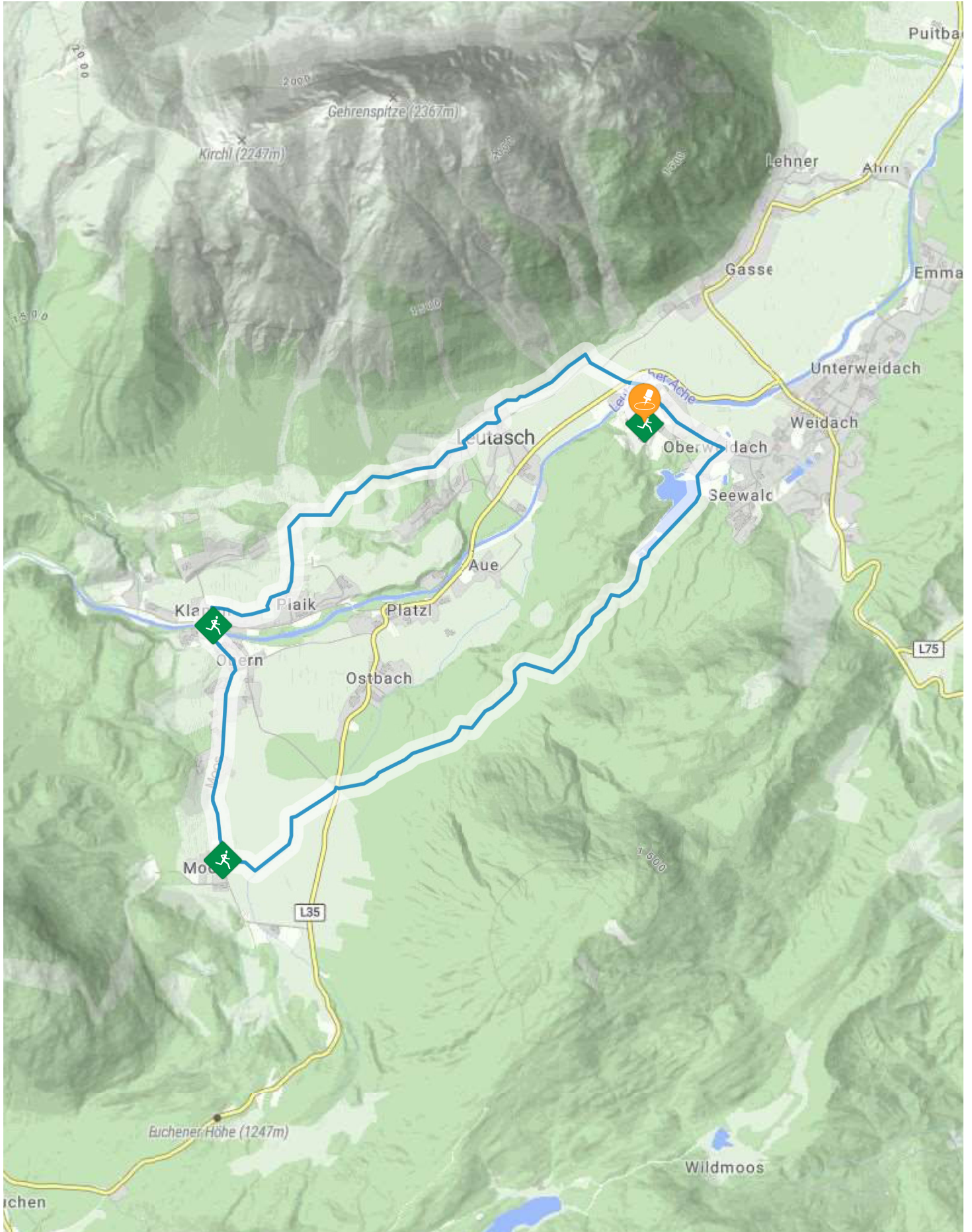


IML Einhornmarsch Tag 3: 10 km - Wiesenweg-Wanderung

Karte & POIs



IML Einhornmarsch Tag 3: 10 km - Wiesenweg-Wanderung



Beschreibung

Wie der Name dieser Tour schon verrät, geht es am ersten Tag des 3 Tage Einhornmarsches entlang des Wiesenweges bei Leutasch zum Ortsteil Moos. Über Kirchplatz und den Oberen Wiesenweg verläuft die Wanderung nach Plaik und Klamm. Anschließend führt die Wanderung über Obern und Moos retour zum Start nach insgesamt 10 km wandern.

Information






Ausgangspunkt

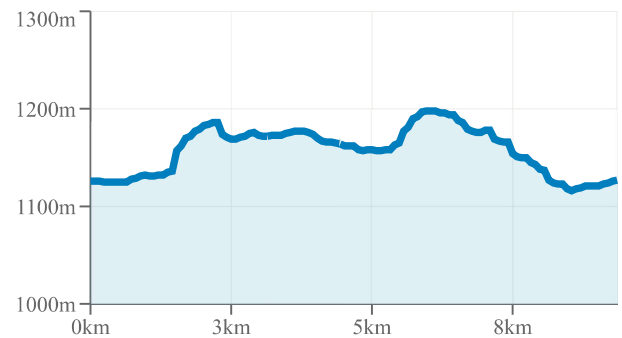
ErlebnisWelt Alpenbad Leutasch

Endpunkt

ErlebnisWelt Alpenbad Leutasch

Höhenprofil

 Schwierigkeit leicht	 Höhenmeter bergauf 137 m
 Höhenmeter bergab 134 m	 Dauer 3:00 h
 Streckenlänge 10 km	



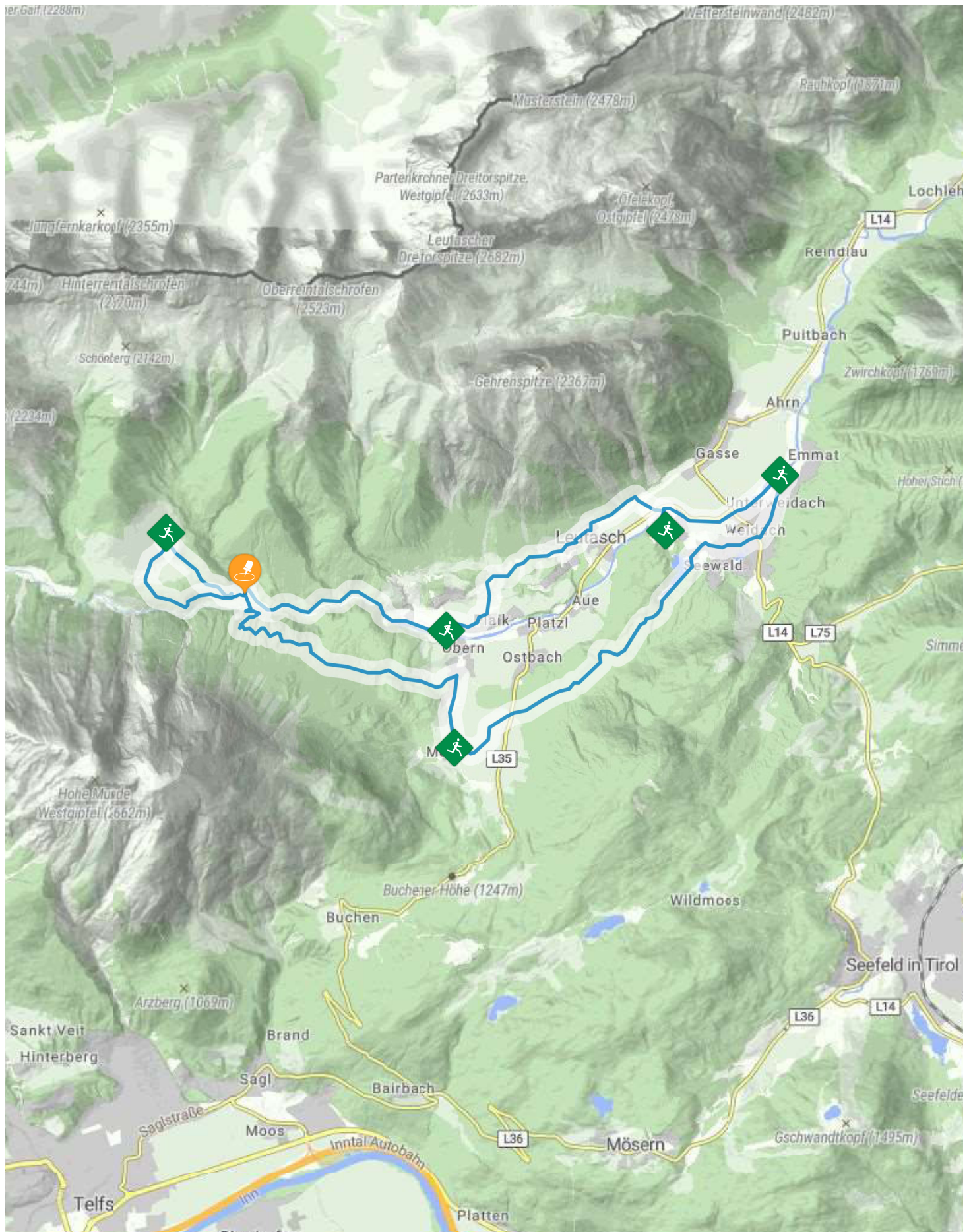
Schnellzugriffe



Digitale Karte

IML Einhornmarsch Tag 3: 20 km - Bichlwald-Wanderung

Karte & POIs



IML Einhornmarsch Tag 3: 20 km - Bichlwald-Wanderung



Beschreibung

Neben der 10 km langen Wiesenweg-Wanderung, steht die 20 km lange Bichlwald-Wanderung ebenfalls am Programm. Diese verläuft nahezu gleich, führt jedoch beim Leutascher Ortsteil Klamm in das idyllische und magische [Gaistal](#). Von dort aus erwandert man außerdem gemeinsam die [Hämmermoosalm](#), wo das traditionelle Almen-Gefühl der Alpen aufkommt. Von der Hämmermoosalm aus geht es wieder bergab in Richtung Leutasch.

Information

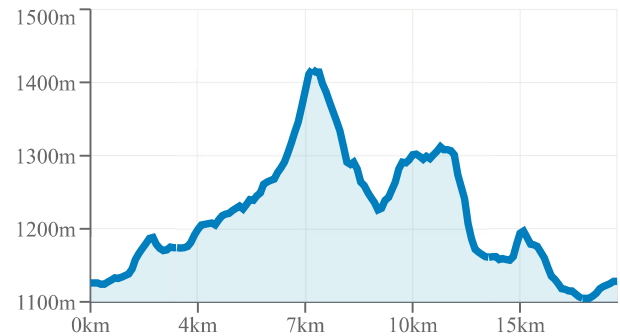
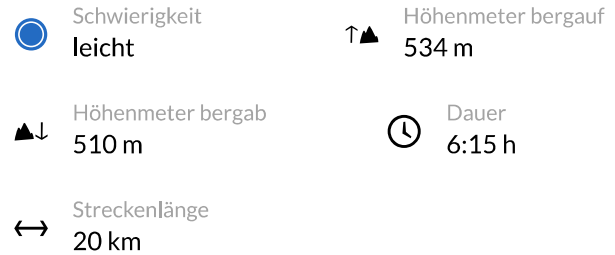
Ausgangspunkt

ErlebnisWelt Alpenbad Leutasch

Endpunkt

ErlebnisWelt Alpenbad Leutasch

Höhenprofil



Schnellzugriffe

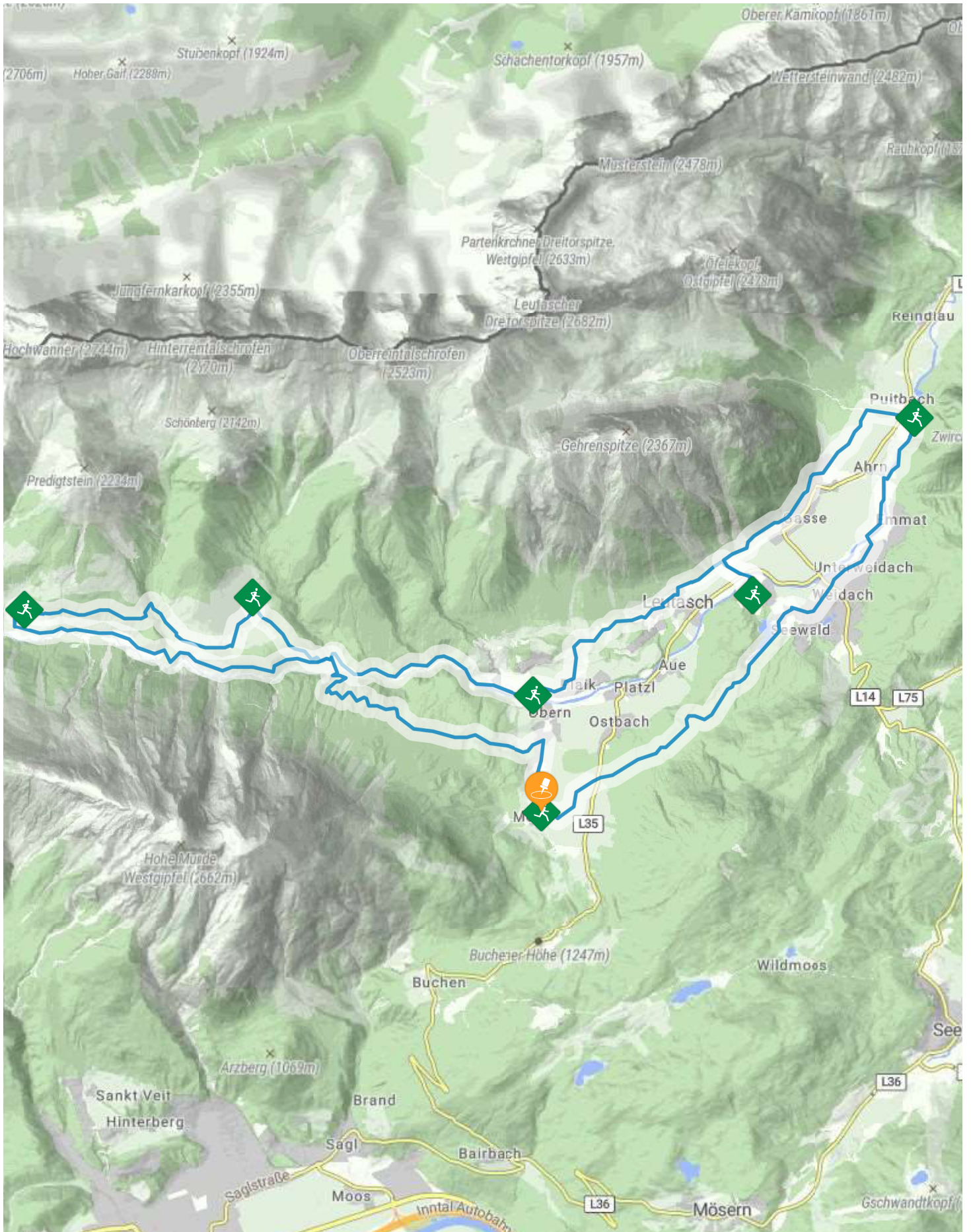


Digitale Karte

IML Einhornmarsch Tag 3: 30 km - Gaistal-Wanderung



Karte & POIs



IML Einhornmarsch Tag 3: 30 km - Gaistal-Wanderung



Beschreibung

Das [Gaistal](#) entdecken und hinter der Hohen Munde die Ruhe der Natur genießen: die 30 km lange Gaistal-Wanderung führt uns entlang eines Hotspots in der Region Seefeld. Von Leutasch führt die Wanderung ins Gaistal, wo die [Hämmermoosalm](#) als erstes Highlight erreicht wird. Über Wiesen und durch Wälder wandert man weiter zur [Gaistalalm](#) und anschließend wieder retour aus dem Gaistal nach Leutasch. Über Moos führt die Route weiter, am [Weidachsee](#) vorbei bis zum Ortsteil Puitbach und entlang des Leutaschtals wieder zum Ausgangspunkt zurück.

Information






Ausgangspunkt

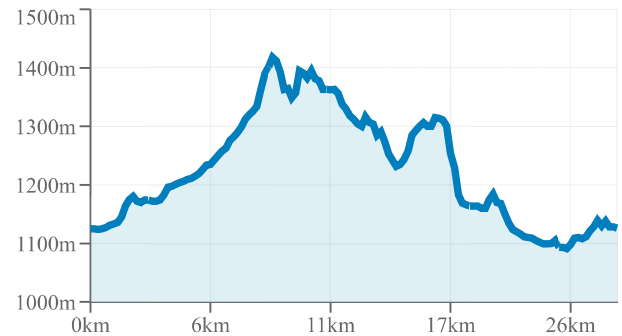
ErlebnisWelt Alpenbad Leutasch

Endpunkt

ErlebnisWelt Alpenbad Leutasch

Höhenprofil

	Schwierigkeit leicht		Höhenmeter bergauf 778 m
	Höhenmeter bergab 765 m		Dauer 8:30 h
	Streckenlänge 30 km		



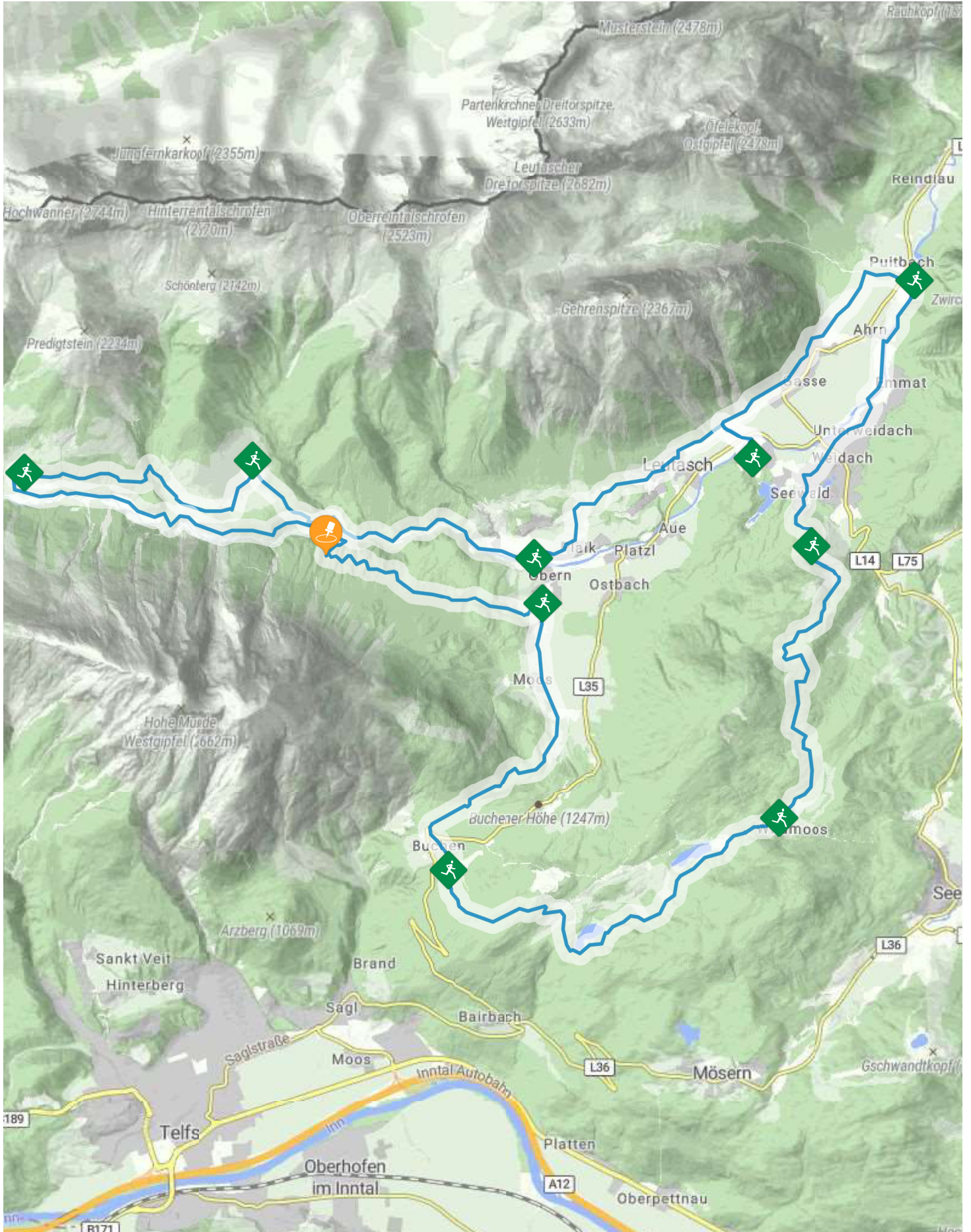
Schnellzugriffe



Digitale Karte

IML Einhornmarsch Tag 3: 42 km - Almenparadies-Wanderung

Karte & POIs



IML Einhornmarsch Tag 3: 42 km - Almenparadies-Wanderung



Beschreibung

42 km entlang diverser Almen und Aussichtspunkte – die [Almenparadies-Wanderung](#) wird ihrem Namen alle Ehre gemacht. Früh morgens startet diese Tour auf die [Hämmermoosalm](#) und weiter zur [Gaistalalm](#), welche beide im imposanten Gaistal liegen. Tal auswärts erreicht man die Ortschaft Moos. Von dort aus geht es über Buchen zum [Lottensee](#) und [Wildmoossee](#) (beide a-periodisch), an der [Wildmoosalm](#) vorbei. Nach abenteuerlichen Pfaden erreicht man den Ortsteil Weidach (Leutasch) und gelangt über eine Schleife wieder am Ziel an.

Information






Ausgangspunkt

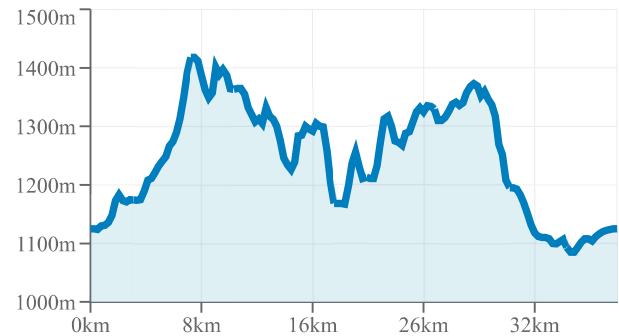
ErlebnisWelt Alpenbad Leutasch

Endpunkt

ErlebnisWelt Alpenbad Leutasch

Höhenprofil

	Schwierigkeit leicht		Höhenmeter bergauf 1102 m
	Höhenmeter bergab 1068 m		Dauer 10:00 h
	Streckenlänge 42 km		



Schnellzugriffe



Digitale Karte