








Randonnées Permanentes 3150 Schwarzenburg BE / Suisse



(Autorisation FSLSP Code N° PW 23/83/84/15/ZV)

Schwarzenburg – proche de la ville et de la nature

Découvrez Schwarzenburg, Communauté du parc naturel de Gantrisch, niché dans les collines de la région de Gantrisch, entouré de la Singine et de la Schwarzwasser. Le centre régional des villes Bern-Fribourg-Thun a beaucoup à offrir.

Arrivée: accessible depuis l'autoroute de Bern  (12), Flamatt  (10), Guin  (9) Fribourg Nord  (8) ou à partir de la gare de Schwarzenburg (RER 6 tous les 30 minutes). Départ et arrivée se trouvent directement au kiosque de la gare. Les places de parc à la gare de Schwarzenburg et derrière le bâtiment de la commune sont payables. Des places de parc gratuites se trouvent aux centres Coop et Migros.

Arrivée et départ: Kiosque de la gare, Bahnhofstr. 1c, CH 3150 Schwarzenburg Tel. 0041 (0)31 731 18 34.

Possibilités idéales pour acheter des réserves pour la randonnée.

Heures d'ouvertures: Lundi-vendredi de 06h00 à 19h30, samedi de 06h30 à 19h30, dimanche de 07h30 à 19h30.

Circuits: très bien adaptés, aussi pour nordic walking. En revanche, ils ne sont pas adaptés aux chaises roulantes et poussettes à cause des fragments de routes naturelles. Des restaurants se trouvent dans le village.

12 km: Dans la partie nord de la commune; de Wart à Schlössli puis à Steinhaus. De là, monter sur Obereichi, Wagerten, Ried, Wahlern et revenir au village. Différence d'altitude d'environ 190 mètres.



7 km: Dans la partie sud de la commune; de Langenwil, Waldgasse, Gurnigeli à Allimithubel (réservoir, point de vue) et retour au village. Différence d'altitude d'environ 120 mètres.

Informations générales

Les randonnées permanentes sont organisées et mises en place d'après les lignes directrices de la Fédération Suisse-Liechtenstein des Sports Populaires (FSLSP) dans le cadre international de la Fédération des Sports Populaires (IVV).

Taxe/Carte de participation: 3 Frs. par description de parcours, y compris les cotations de timbres IVV.

Accessibilité: toute l'année. Les parcours ne sont ni nettoyés ni salés en hiver et lors de neige.

Etre assuré est de la responsabilité du participant. Les organisateurs se déchargent de toute responsabilité. Le numéro d'urgence est le 144.

Contrôle: les parcours ne sont pas balisés. Vous obtiendrez au départ les descriptions précises des itinéraires avec la carte de participation. Lors des parcours, il y aura des contrôles de numéros: 2 pour les 12 km et 1 pour les 7 km. Vous devrez transférer ces contrôles sur la carte de participation pour ainsi obtenir les cotations de timbres IVV. Les numéros de contrôles seront échangés tous les 3 mois.

Cotations d'IVV: Le timbre de cotation IVV, pour **évaluer la participation**, sera seulement accordé **une fois par trimestre** et cela au terme du parcours si les informations personnelles correspondent sur la carte de départ et la carte IVV. Les **kilomètres** explorés seront évalués à chaque fois. Vous aurez néanmoins à chaque fois besoin d'une nouvelle carte de participation.



Rejoignez les randonnées permanentes de Schwarzenburg et celles de Guin: 12 et 7 km à travers les régions rurales de Guin et de Fribourg: 12 km de randonnées au travers de ponts sur 7 ponts ou 7 km de randonnées panoramiques.

Vous trouverez de plus amples informations sur la Fédération Suisse-Liechtenstein des Sports Populaires (listes d'événements) sur www.vsl.ch. Vous obtiendrez les informations sur les événements actuels de la FSLSP au 0041 (0)71 761 16 10.

Les amis des randonneurs de Heitenried (Patronat) vous souhaitent beaucoup de plaisir.

Theo Meyer, Case postale 26, 1714 Heitenried, tel. p 026 495 17 17, natel 079 560 74 31

E-Mail: wanderfreunde@wfheitenried.ch; Site internet: www.wfheitenried.ch



VSL·FSLSP

Volkssportverband Schweiz-Liechtenstein
Fédération Suisse-Liechtenstein des Sports Populaires
La federazione Svizzera-Liechtenstein degli sport popolari

