


Die Rundwanderwege werden noch bis Ende 2014 unterhalten!



IVV RUNDWANDERWEGE HEITENRIED/FR - Schweiz

120 / 200 km

nach dem Kleeblattsystem, auf den schönsten Wanderwegen im Sense- und Schwarzenburgerland zwischen Schwarzwasser und dem sog. „Röstigraben“.

6 oder 10 Teilstrecken à durchschnittlich 20 km

6 Teilstrecken mit Ausgangspunkt Heitenried bilden die 120 km und 4 Teilstrecken als Fortsetzungsschlaufen

bilden zusammen die 200 km Rundwanderwege.

Uebernachtungen in Hotels oder Wohnungen zu günstigen Preisen.

Reservation durch Veranstalter möglich. Gebühr CHF 5.-- / € 3.25.

200 km Rundwanderweg eröffnet am 5. März 1994.

120 km Rundwanderweg eröffnet am 1. Januar 2004.

Beide Wanderwege sind das ganze Jahr offen.

Anmeldung jederzeit möglich und erwünscht.

Auszeichnung: Pin's oder Stoffaufnäher à CHF 6.-- / € 4.--.
Urkunde für 5, 10, 15, 20 x usw. gratis


Auskunft / Edwin Haas, Löchliweg 55, 3048 Worblaufen ☎ 0041 31 332 17 62

Programme: Hans Riesen, 3154 Rüscheegg-Heubach ☎ 0041 31 741 20 06
Theo Meyer, Hauptstr. 44, 1714 Heitenried ☎ 0041 79 560 74 31

Startgeld: CHF 12.50 / € 8.-- + CHF 2.50 / € 2.-- für alle Porti.

Veranstalter: Wanderfreunde Heitenried, Rundwanderwege,
Postfach 97, CH-1714 Heitenried

VSL bew. Code RV/BE: 507/83/84/94 FC



VSL-FSLSP

Volksportverband Schweiz-Liechtenstein
Fédération Suisse-Liechtenstein des Sports Populaires
La federazione Svizzera-Liechtenstein degli sport popolari



Der 200 km IVV Rundwanderweg Heitenried ist am 5. März 1994 eröffnet worden. Ab 1.1.2004 steht Ihnen zusätzlich ein alternativer Rundwanderweg von 120 km zur Verfügung. Beide führen Sie durch die sanfte Hügellandschaft des Sense- und Schwarzenburgerlandes.

Sechs Teilstrecken von Heitenried ausgehend bilden den 120 km Rundwanderweg. Mit zusätzlich vier Fortsetzungsstrecken erwandern Sie den 200 km Rundwanderweg. Alle Strecken führen Sie durch das reizvolle Gebiet zwischen dem Schwarzwasser und dem sog. „Röstigraben“.

Hauptstartpunkt ist die Stempeluhr im Dorfzentrum in Heitenried, an der Hauptstrasse 44. Die Fortsetzungsstrecken werden in einem Restaurant oder auf der Poststelle des jeweiligen Startortes an- und abgestempelt.

Pro Strecke sind fünf IVV-Kontrollnummern auf die Startkarte zu notieren.

Die Verpflegung erfolgt in den Gaststätten an der Strecke oder aus dem Rucksack. Mindestens eine Gaststätte befindet sich am Wendepunkt jeder Strecke. Die Ruhetage sind im Wanderführer vermerkt.

Die Versicherung ist Sache der Teilnehmer. Für Unfälle und Krankheiten übernimmt der Veranstalter keine Haftung. Die Wanderwege sind gut begehbar und die Unfallgefahr deshalb gering.

Die Anmeldung kann an den IVV-Veranstaltungen bei den vorerwähnten Personen erfolgen oder ist mit einer Postkarte an den Veranstalter zu richten.

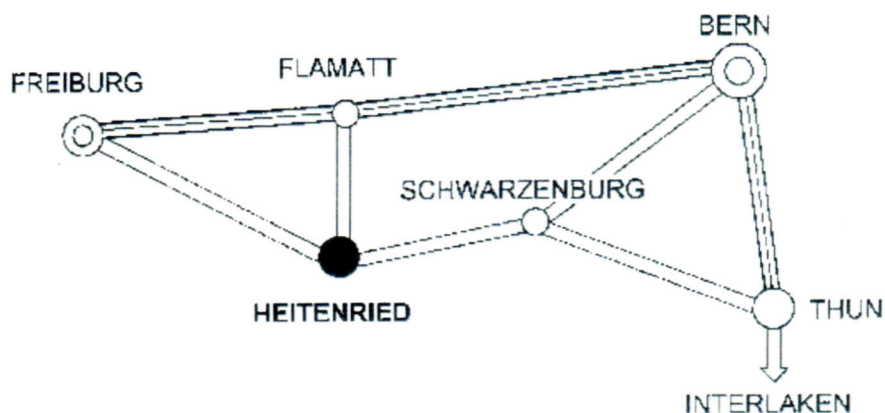
Auf der schriftlichen Anmeldung sind folgende Angaben notwendig:

- **genaue Adresse**
- **Angaben über die gewünschte Auszeichnung**
- **ev. Hotelreservation.**

Anmeldungen sind jederzeit möglich und erwünscht.

Der Versand der Wanderführer erfolgt nach Eingang der Anmeldung und Einzahlung.

So erreichen Sie Heitenried



Mit Bahn und Bus: **Alle Tage**
Mit der Bahn nach Freiburg oder Schwarzenburg
und mit dem Bus nach Heitenried.

Montag bis Samstag

Mit der Bahn nach Schmiten und mit dem Bus
nach Heitenried.

Mit dem Auto: Ab Bern auf der Autobahn N12 bis Flamatt, 7 km
auf der Hauptstrasse Richtung Freiburg bis zur
Abzweigung nach Heitenried. Nach weiteren 5 km
sind Sie in Heitenried.

Reservation für Uebernachtung:

Der Veranstalter übernimmt für Sie die Hotelreservation gegen eine Ge-
bühr von CHF 5.-- / € 3.25.

Auswertung und Auszeichnung

Nach Abschluss der Rundwanderung und Rücksprache mit Theo Meyer
(Tel. 079 560 74 31) besteht die Möglichkeit die IVV-Wertung beim Tou-
rismusbüro sofort eintragen zu lassen.